REPUBLIC OF VANUATU

LAND ACQUISITION ACT [CAP 215]

Declaration to Acquire Land for Public Purpose Order No.131 of 2024

In exercise of the powers conferred on me by section 6 of the Land Acquisition Act [CAP 215], I, the Honourable RICK TCHAMAKO MAHE, Minister of Lands and Natural Resources, make the following Order.

1 Declaration

(a) The Land described by the registered survey plan of Lease Titles 03/0183/072 and 03/0183/073 registered under the name of Department of Lands, Survey and Records as set out in the Schedule, is needed for public purpose to be acquired by the Government.

(b) The Land referred to under paragraph (a) is needed to be used for the new building of the Department of Lands, Survey and Records.

2 Commencement

This Order commences on the day on which it is made.

Made at Port Vila this 23 day of August, 2024.

MINISTER OF LANDS AND NATURAL RESOURCES REPUBLIC OF VANUATU TERRES ET DES RESSOURCES NATURELLES MINISTRE DES

Honourable RICK TCHAMAKO MAHE
Minister of Lands and Natural Resources

SCHEDULE

MAP SHOWING THE LAND AT LUGAVILLE TO BE ACQUIRED BY THE GOVERNMENT

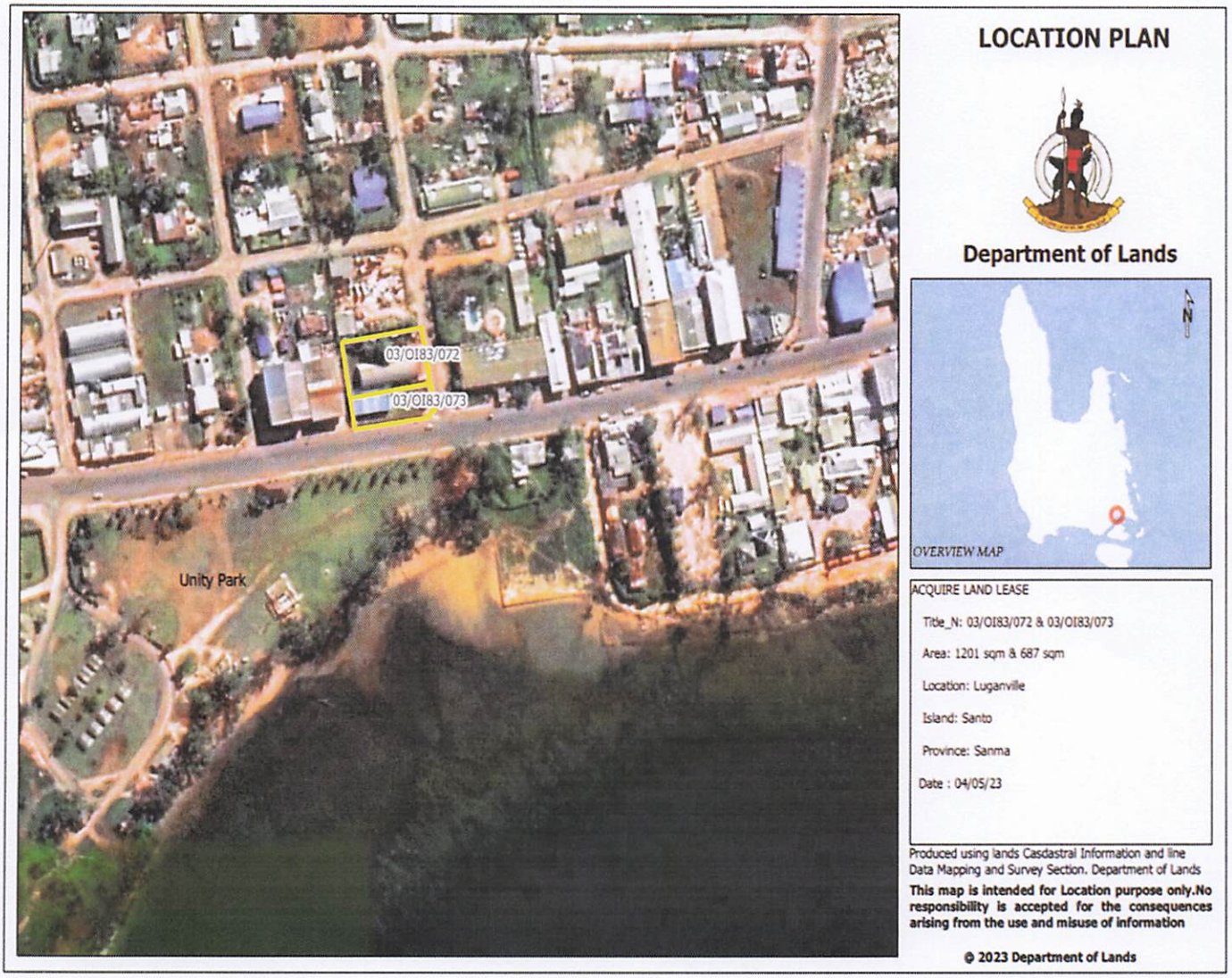

SCHEDULE

MAP SHOWING THE LAND AT LUGAVILLE TO BE ACQUIRED BY THE GOVERNMENT

SURVEY PLAN

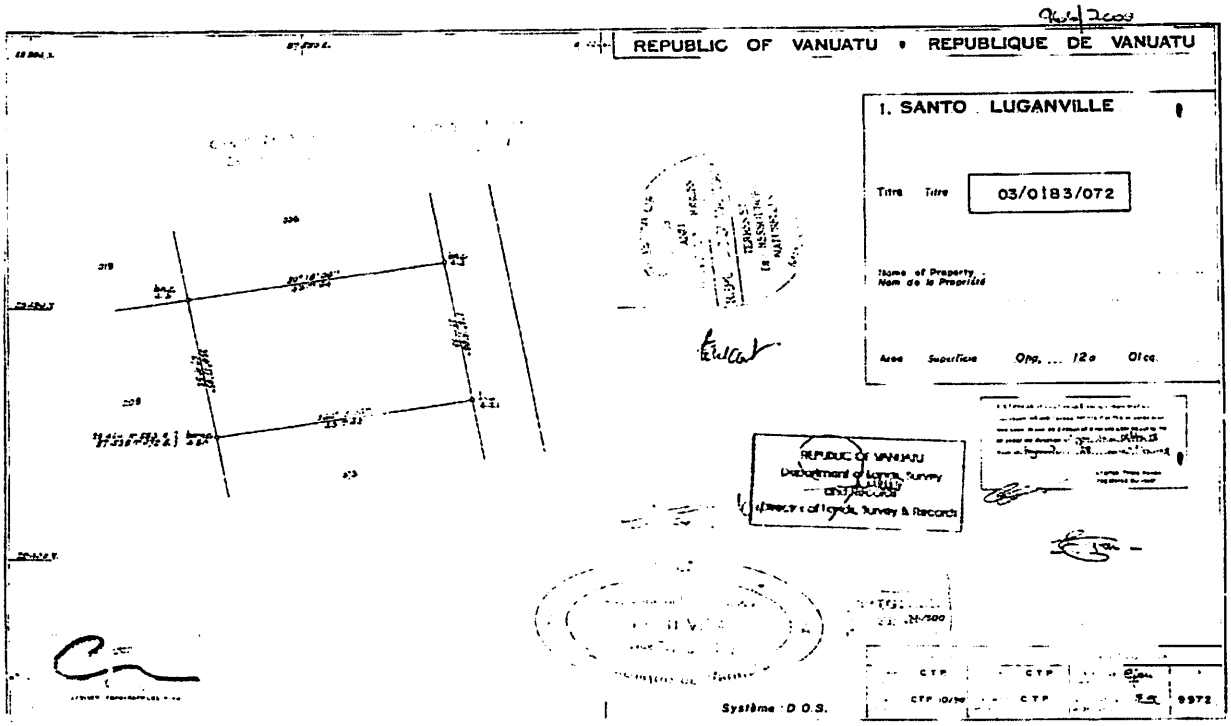

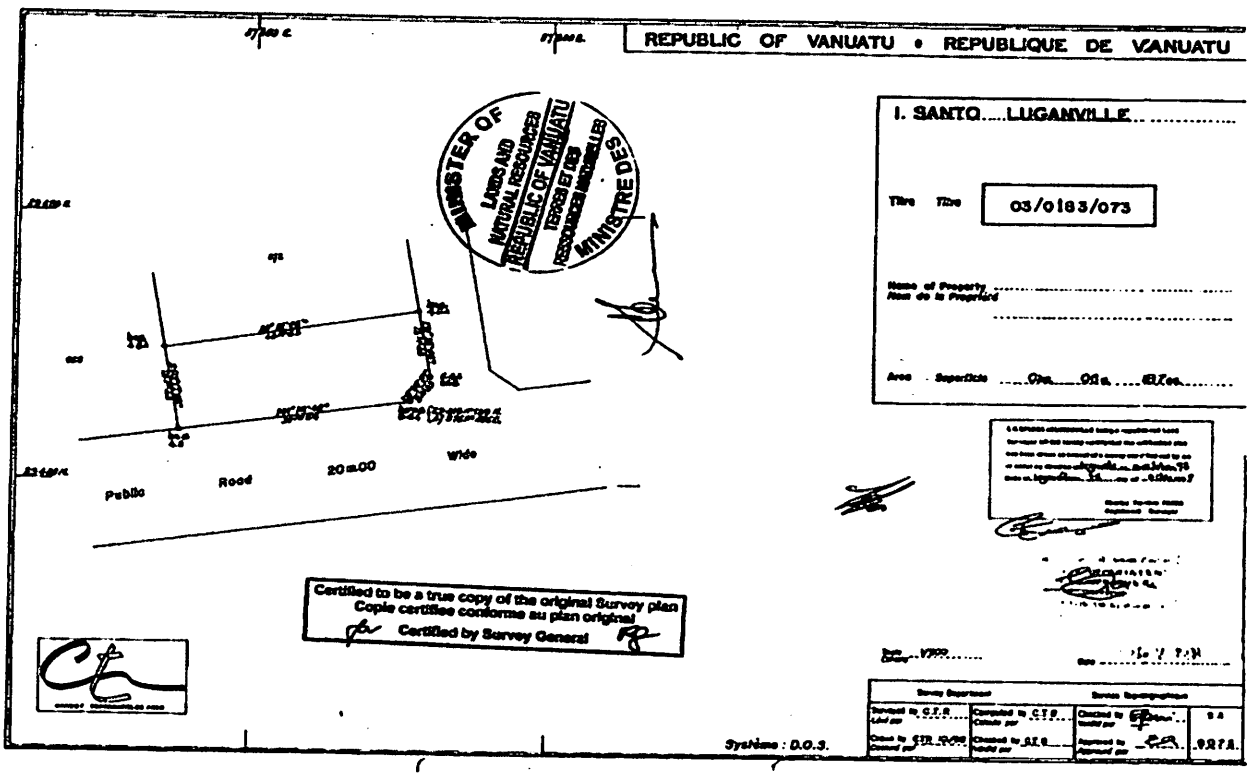

RÉPUBLIQUE DE VANUATU

LOI SUR L'ACQUISITION DES TERRES [CAP 215]

Arrêté N°131 de 2024 sur la Déclaration d'acquisition de terres à des fins publiques

Le Ministre des Terres et des Ressources naturelles

Vu les pouvoirs que lui confère l'article 6 de la Loi sur l'Acquisition des Terres [CAP 215]

Arrête

1 Déclaration

a) Les terres décrites dans le plan topographique des Titres de bail 03/0183/072 et 03/0183/073 enregistrés au nom du Service des Terres, Topographie et Cadastre, tel que prévu à l'Annexe, sont nécessaires à des fins publiques et doivent être acquises par le gouvernement.

b) Le terrain visé au paragraphe a) doit être utilisé pour le nouveau bâtiment du Services des Terres, Topographie et Cadastre.

2 Entrée en vigueur

Le présent Arrêté entre en vigueur à la date de sa publication.

MINISTER OF LANDS AND NATURAL RESOURCES REPUBLIC OF VANUATU TERRES ET DES RESSOURCES NATURELLES MINISTRE DES

Fait à Port-Vila ce jour 23 August **2024.**

Monsieur RICK TCHAMAKO MAHE
Ministre des Terres et des Ressources naturelles

ANNEXE

CARTE MONTRANT LES TERRES DE LUGANVILLE À ACQUÉRIR PAR LE GOUVERNEMENT

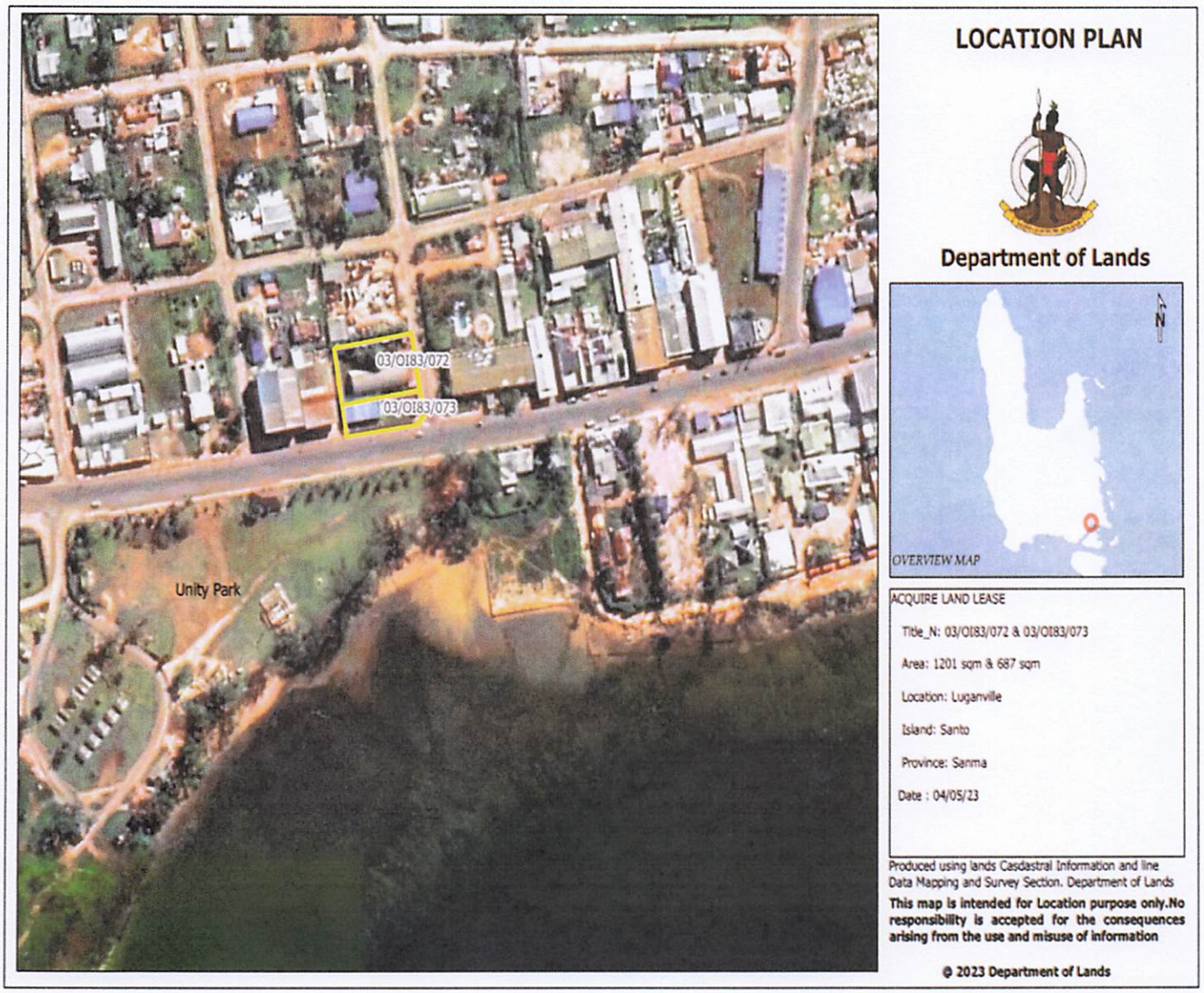

ANNEXE:
CARTE MONTRANT LES TERRES DE LUGANVILLE À ACQUÉRIR PAR LE GOUVERNEMENT

PLAN TOPOGRAPHIQUE

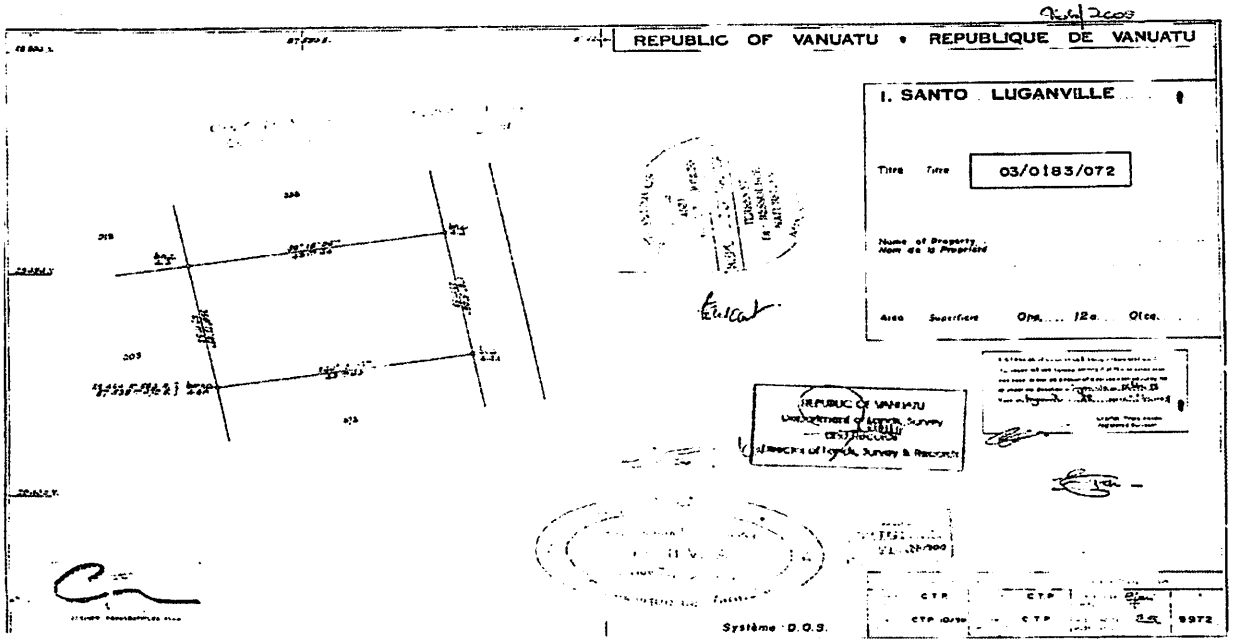

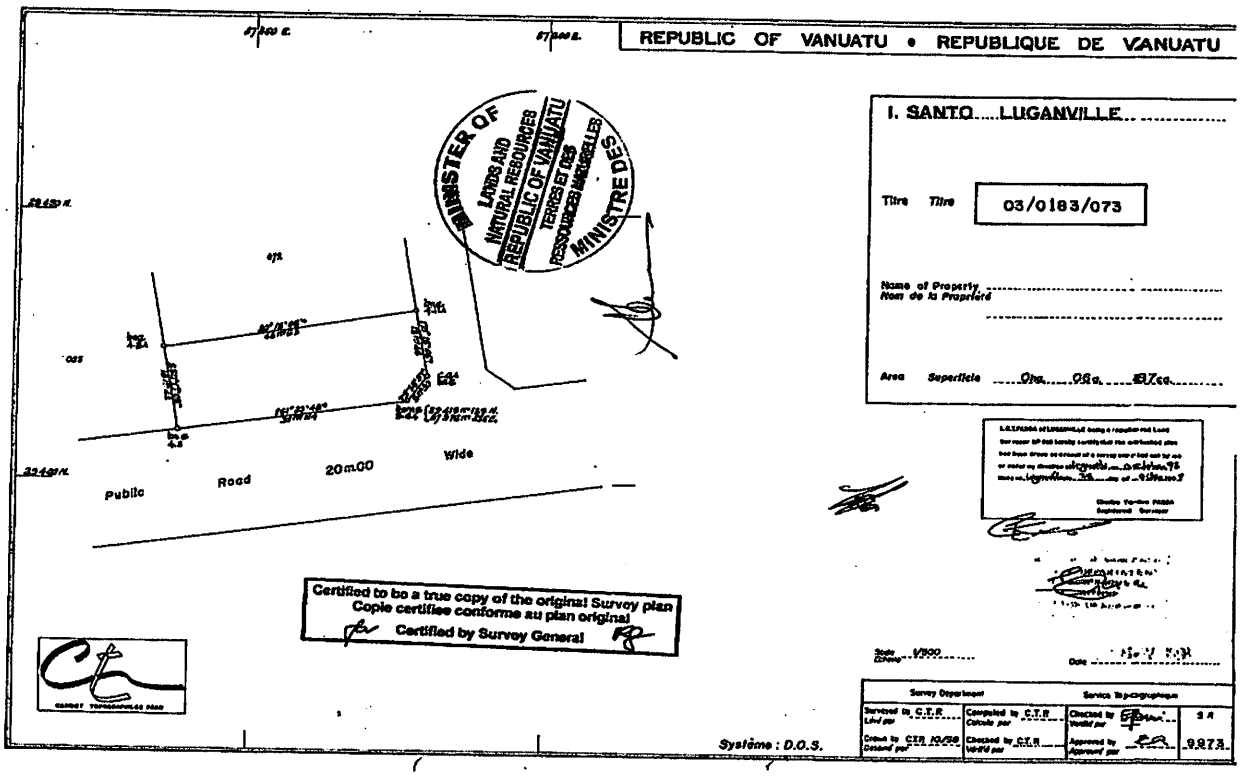

RIPABLIK BLONG VANUATU

LAN AKWISISEN AKT [CAP 215]

Dekleresen Blong Pem Graon blong Pablik Yus
Oda Namba131 blong 2024

Folem olgeta paoa we oli givim long mi anda long seksen 6 blong Lan Akwisisen Akt [CAP 215], Mi, Honorobol RICK TCHMAKO MAHE, Minista blong Lan mo Naturol Risos, mi mekem olgeta Oda ia.

1 Dekleresen

(a) Graon we sevei plan blong Lis Taetol 03/0183/072 mo 03/0183/073 i soem mo oli rejistarem anda long nem blong Dipatmen blong Lan, Sevei mo Rikod, olsem we oli setemaot insaed long Skejuol, Gavman i nidim blong pem blong pablik yus.

(b) Graon we oli tokbaot anda long paragraf (a) ia, oli nidim blong yusum olsem niufala bilding blong Dipatmen blong Lan, Sevei mo Rikod.

2 Deit we Oda ia i stat blong Aplae

Oda ia i stat blong aplae long deit we oli saenem Dekleresen ia.

Dekleresen ia oli mekem long Port Vila long namba 23 **dei blong** August **, 2024.**

MINISTRY OF LANDS AND NATURAL RESOURCES REPUBLIC OF VANUATU TERRES ET DES RESSOURCES NATURELLES MINISTRE DES

Honorobol RICK TCHAMAKO MAHE
Minista blong Lan mo Naturol Risos

SKEJUOL

MAP WE I SOEM GRAON LONG LUGANVILLE BLONG GAVMAN I PEM

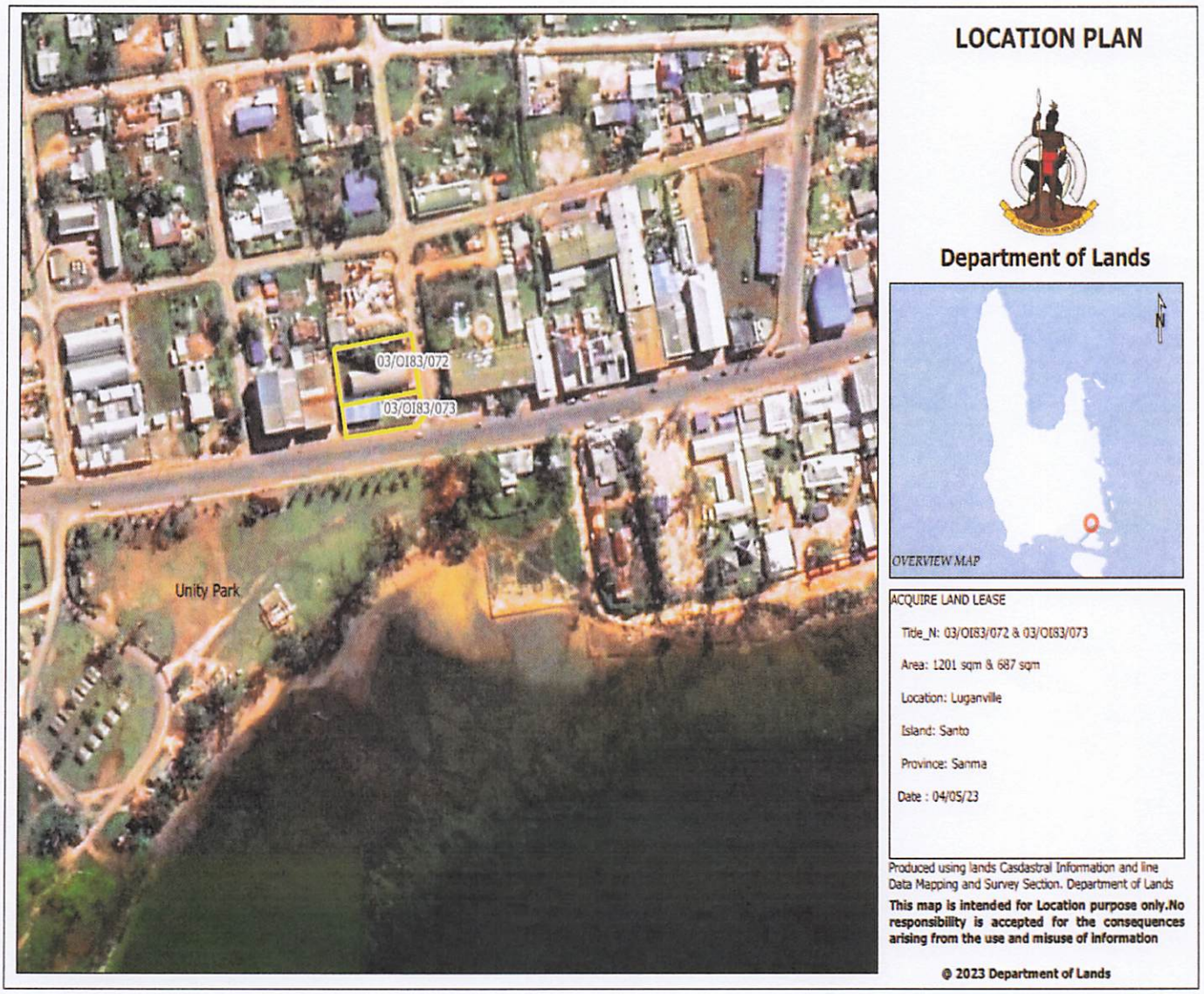

SKEJUOL

SEVEI PLAN WE I SOEM GRAON LONG LUGANVILLE BLONG GAVMAN I PEM

SEVEI PLAN

